# ПРАВИЛА ЗЕМЛЕПОЛЬЗОВАНИЯ И ЗАСТРОЙКИ

Сельское поселение "Село Фий" Ахтынского района Республики Дагестан

**Карта градостроительного зонирования. Территориальные зоны**

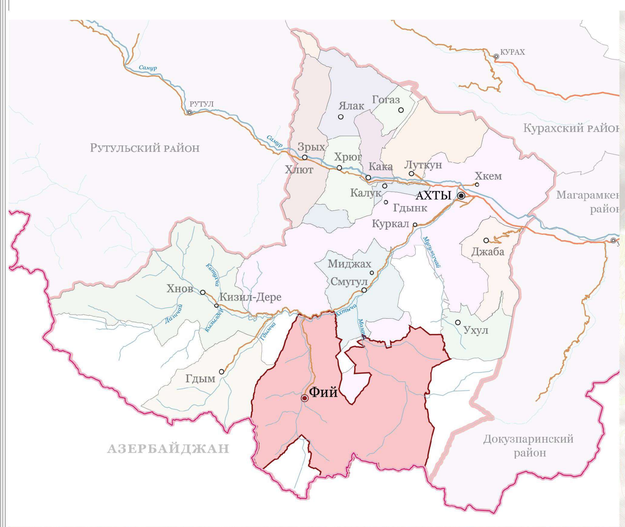


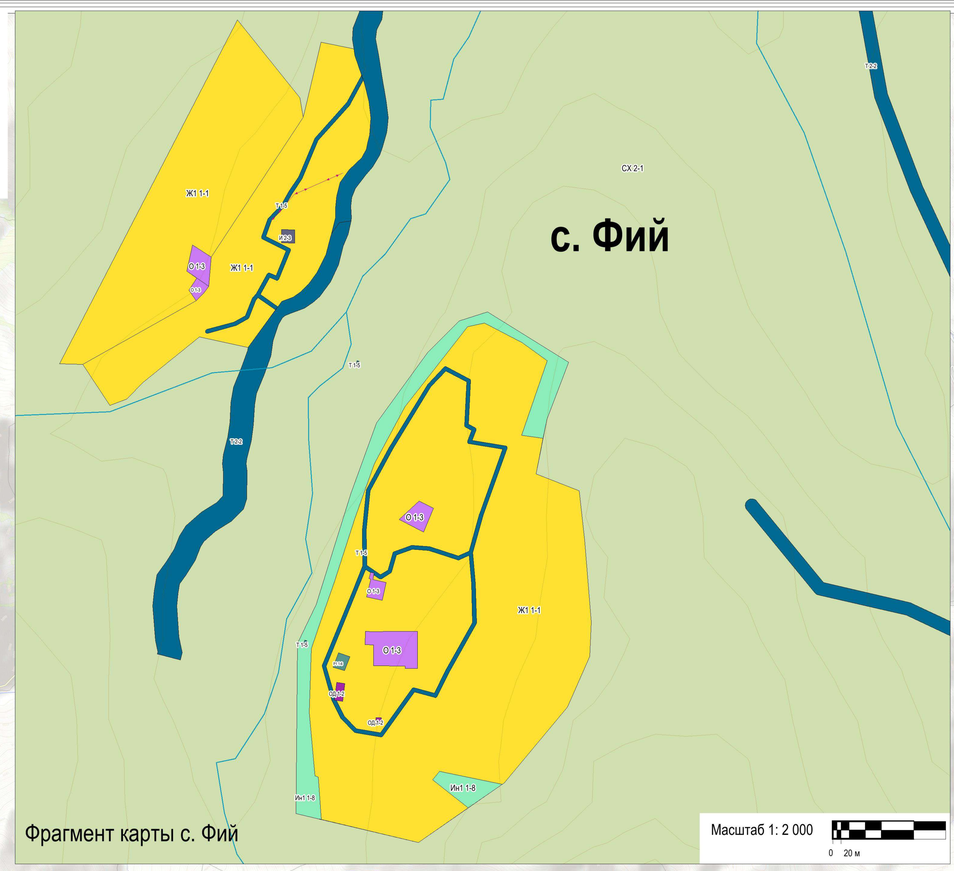


**УСЛОВНЫЕ ОБОЗНАЧЕНИЯ**

**Границы единиц административно-территориального деления Российской Федерации**

- государственная граница Российской Федерации
- граница субъекта Российской Федерации
- граница муниципального района
- граница сельского поселения
- граница населенного пункта

**Территориальные зоны***

- Ж1 — зона индивидуальной жилой застройки (Ж1)
- ОД — многофункциональная общественно-деловая зона (ОД)
- О — зона общественной застройки (О)
- И — зона инженерной инфраструктуры (И)
- Т — зона транспортной инфраструктуры (Т)
- Р1 — зона природных ландшафтов (Р1)
- Ин1 — зона иная (Ин1)

**Земли, для которых градостроительные регламенты не устанавливаются ****

- СХ — сельскохозяйственные угодья в составе земель сельскохозяйственного назначения
- Национальный парк

**Земли, на которые действие градостроительных регламентов не распространяется ***

- ОКН — территории объектов культурного наследия

**Природные объекты**

- Поверхностные водные объекты
- водоем (озеро, пруд, обводненный карьер)
- водоток (река, ручей, канал)

* см том 2 "Градостроительные регламенты"

** в соответствии с ч. 4 ст. 36 Градостроительного кодекса РФ

*** в соответствии с ч. 6 ст. 36 Градостроительного кодекса РФ

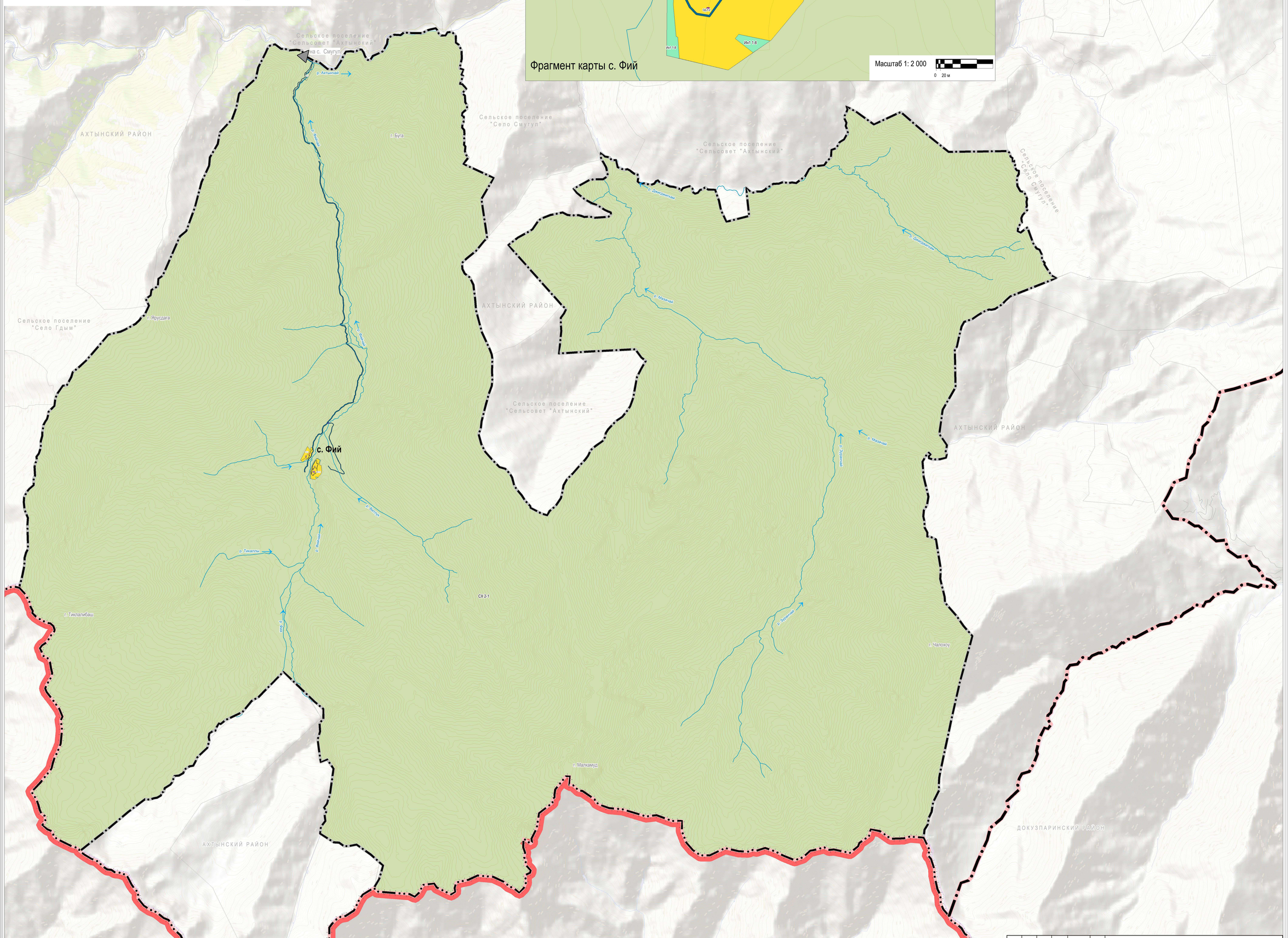


| | | | | | | | | |
|---|---|---|---|---|---|---|---|---|
| | | | | | | Договор от 31.05.2023 № 06-05/2023 | | |
| Изм. | | № док. | | Дата | | Правила землепользования и застройки сельского поселения «Село Фий» Ахтынского района Республики Дагестан | | |
| Архитектор | | Махмудов Р.К. | | | | | Стадия | Лист | Листов |
| Инж. карт | | Сидоренко М.М. | | | | | ГП | 1 | 2 |
| | | | | | | Карта градостроительного зонирования. Территориальные зоны, Масштаб 1: 25 000, 1: 2 000 | ООО «РЕГИОН-СТРОЙ» | | |